17
GLARUS

Km 23.280 – 25.430

Korrektion
der
Kantonsstrasse

Mitlödi – Glarus

Baulinienplan 1:500

Achern – Hinterhof

GLARUS, IM JULI 1977

PLAN NR. 0SE56

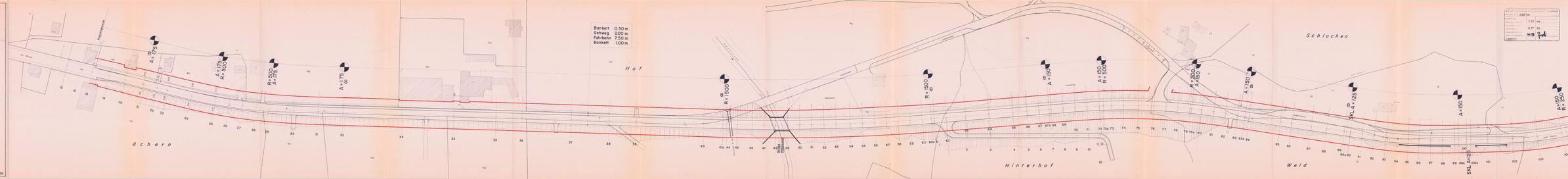

17 24

GLARUS

Km 23.280 – 25.430

Korrektion
der
Kantonsstrasse

Mitlödi – Glarus

Baulinienplan 2 1:500

Hinterhof – Fischligen

GLARUS, IM JULI 1977

PLAN NR. 056'57

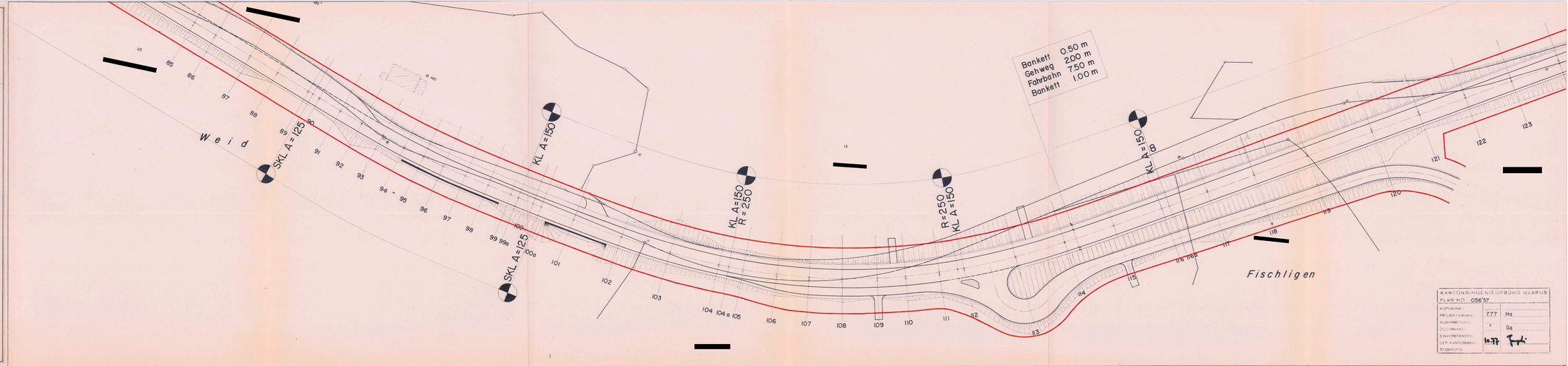

17 25

GLARUS

Km 23.280 – 25.430

Korrektion
der
Kantonsstrasse

Mitlödi – Glarus

Baulinienplan 3 1:500

Fischligen – Leimen

GLARUS, IM JULI 1977

PLAN NR 056'58

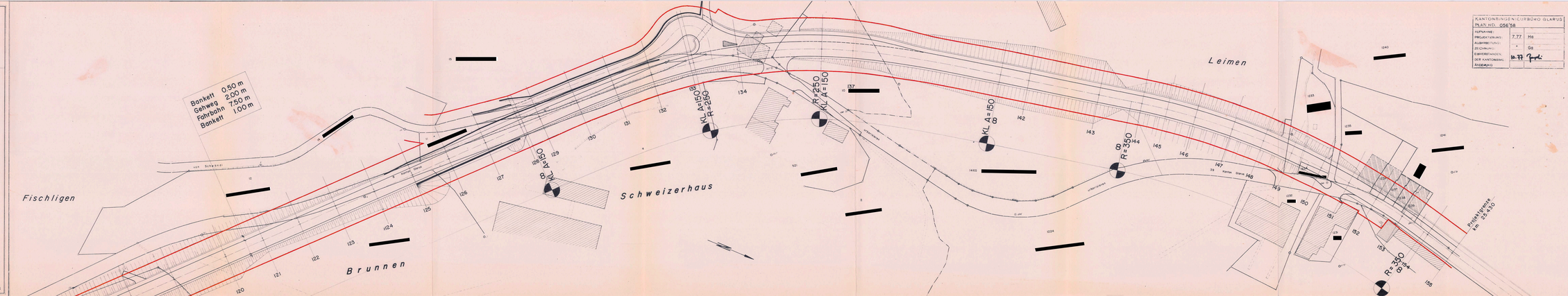

KANTONSINGENIEURBÜRO GLARUS
PLAN NR. 056'58

AUFNAHME:		
PROJEKTIERUNG:	7.77	Ma
AUSARBEITUNG:	"	Ge
ZEICHNUNG:		
EINVERSTANDEN: DER KANTONSING.	10.77	
AUSGEMACHT:		